






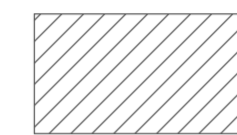
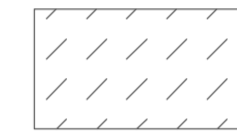
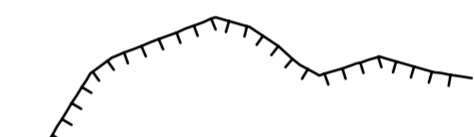



**MERKINNÄT**

-  SUUNNITTELUALUEEN RAJA, 7,9 ha  
Suunnittelualue seuraa hakemuksen kohdekiinteistöjen rajoja
-  OTTAMISALUEEN RAJA, 7,4 ha  
Kaikki ottamiseen liittyvät toiminnot (ml. pintamaiden varastointi) sijoittuvat ottamisalueen sisälle
-  LOUHITTAVAN ALUEEN RAJA, 3,8 ha  
Varsinainen louhinta sijoittuu rajauksen sisäpuolelle
-  VAIHEISTUSRAJA  
Vaiheistus on ohjeellinen
-  KIINTEISTÖRAJA
-  LOUHINNAN OHJEELLINEN ETENEMISSUUNTA
-  MURSKAUSLAITOKSEN OHJEELLINEN SIJAINTI  
Laitos siirtyy louhinnan edessä, eikä tarkkaa sijaintia voida etukäteen määrittää.
-  PINTAMAIKEN VARASTOINTIIN VARATTAVAT ALUEET
-  VARASTOINTI- JA TYÖSKENTELYKENTTÄ  
Louhinnan edessä työskentelykenttä voi siirtyä etelämmäksi.
-  NYKYISEN LOUHOKSEN REUNA

Pohjakartta perustuu Maanmittauslaitoksen laserkeilausaineistoon vuodelta 2019. Alueella ei ole ollut toimintaa vuoden 2010 jälkeen, joten aineisto on ajan tasalla.

Koordinaatti-/ korkeusjärjestelmä		ETRS-TM-35/ N2000	
K. osa/ kylä Etola	Korttelin/ tila	Tontti/ Rn:o 9: 19, 10: 11	Viranomaisen merkintöjä
Rakennusohjelmepide	Suunnitelmapiiirustus Suunnitelmapiiirustus		
Rakennuskohteen nimi ja osoite	Piiirustuksen sisältö Nykytilanne ja suunnitelmapiiirustus		
Uudenmaan ELY-keskus (liikenne) Vahteriston louhos, Hollola Maa-ainesten ottosuunnitelma ja ympäristölupahakemus		Mittakaava 1: 1500	
 Ramboll Finland Oy PL 25, Itsehallintokuja 3 02601 Espoo puh. 020 755 611	Suunn. ala GEO	Työnro 1510083149	Tiedosto
Hyv. (nimi, tutkinto, allekij.)	Piiir. Suunn. Olin Oscar Lindfors	Muutos S1	Pvm 25.6.2024